

西区やまなみ ハイキングルート

三滝山～大茶臼山縦走コース

一般向けルート

JR三滝駅から三滝山～大茶臼山、
己斐峠までの縦走登山

距離：約6km
所要時間：約4時間

登山口、山頂、分岐点に案内板や指導標が設置されています。

初心者向けルート

JR三滝駅から三滝山往復登山

距離：約4km
所要時間：約2時間30分

己斐峠から大茶臼山往復登山

距離：約2.5km
所要時間：約2時間




おすすめ
ビューポイント

地図中にある、このマークからの
眺めは特におすすめです！



三滝山(宗筒山)からの展望



大茶臼山展望岩からの展望



大茶臼山～三滝山



この地図は、国土地理院長の承認を得て、同院発行の2万5千分1地形図を複製したものである。(承認番号 平20 中複 第93号)

登山口案内図

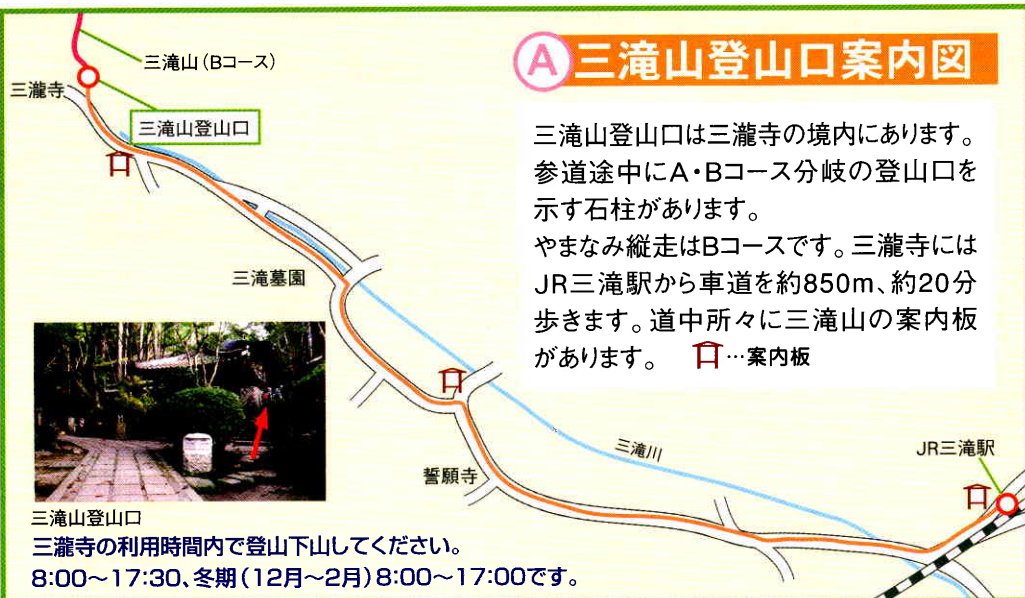
平成21年3月 発行

企画・編集 —— 西区やまなみの会

発行 —— 西区役所区政振興課
082-532-0927

A 三滝山登山口案内図

三滝山登山口は三瀧寺の境内にあります。参道途中にA・Bコース分岐の登山口を示す石柱があります。やまなみ縦走はBコースです。三瀧寺にはJR三滝駅から車道を約850m、約20分歩きます。道中所々に三滝山の案内板があります。 □…案内板



C 畑峠案内図

畑峠には峠を挟んで、三滝山・丸山入口および大茶臼山入口の指導標があります。これらの入口の間は車道を約40m歩きます。



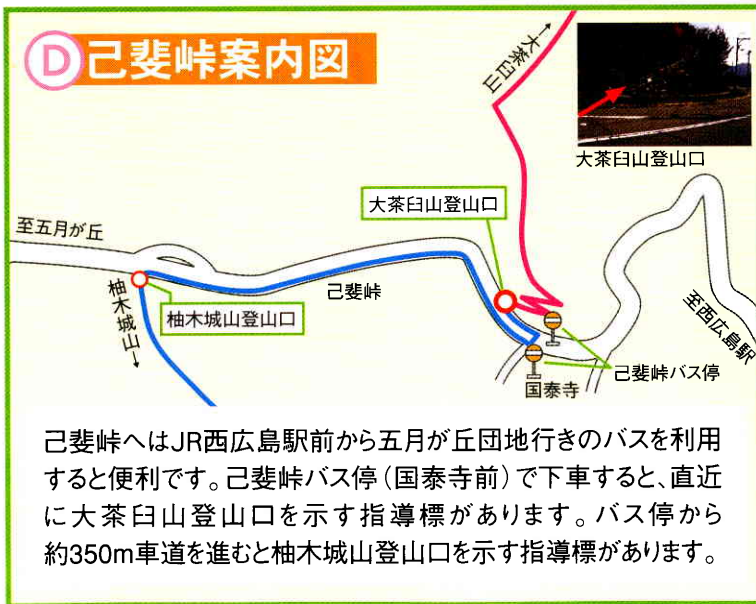
B 鍬投げ峠案内図

三滝山登山口には鍬投げ峠と登山口を示す指導標があります。大茶臼山・丸山入口と三滝山登山口との間は車道を約100m歩きます。



D 己斐峠案内図

己斐峠へはJR西広島駅前から五月が丘団地行きのバスを利用すると便利です。己斐峠バス停(国泰寺前)で下車すると、直近に大茶臼山登山口を示す指導標があります。バス停から約350m車道を進むと柚木城山登山口を示す指導標があります。



登山者のみなさんへ

- この案内図はボランティアの協力により作成したものです。参考資料としてご利用ください。
- 実際登山するときは、この案内図だけに頼らず十分に下調べをしましょう。
- ルート上には倒木など歩きにくいところや滑りやすいところがあります。注意してください。
- 服装は長袖・長ズボンが基本です。雨具を忘れずに用意しましょう。
- 自然を守るためにゴミやタバコの吸殻は持ち帰りましょう。
- 植物等の採取やたき火は厳禁です。